



zuständige Behörde: Stadt Waldheim Niedermarkt 1, 04736 Waldheim	Ort, Tag: Waldheim 20. Oktober 2022
Aktenzeichen:	Telefon: 034327/57229
zutreffendes ankreuzen oder ausfüllen !	

## Eintragungsverfügung für das Bestandsverzeichnis der <sup>1)</sup>

- Gemeindestraßen** (Gemeindeverbindungs-, Ortsstraßen)
  **beschränkt - öffentliche Wege und Plätze**  
 **öffentliche Feld- und Waldwege**
 **Eigentümerwege**



Genau Bezeichnung der Straße: siehe Pkt. II	
Stadt/Gemeinde: <b>Waldheim</b>	Landkreis: <b>Mittelsachsen</b>
<b>I.</b>	<p><b>Anlass</b></p> <p><input type="checkbox"/> Erstmalige Anlegung des Bestandsverzeichnisses (§ 54 Abs. 1 SächsStrG) (Rechtsgrundlage für die Eintragung der Straße bzw. des Weges ist § 53 SächsStrG)</p> <p><input type="checkbox"/> Widmung (§ 6 SächsStrG)    <input type="checkbox"/> Umstufung (§ 7 SächsStrG)    <input checked="" type="checkbox"/> Einziehung (§ 8 SächsStrG)</p> <p>Verfügung vom _____ (Abdruck bei den Verzeichnisakten)</p> <p><input type="checkbox"/> Berichtigung der Eintragungen gemäß § 3 i.V.m. §§ 4 und 5 SrBeVerzVO, Anpassung an die tatsächlichen Verhältnisse und rechtlichen Anforderungen</p> <p><input type="checkbox"/> nachträgliche Eintragung einer bei der Erstanlegung des Bestandsverzeichnisses vergessenen öffentlichen Straße, eines öffentlichen Weges oder Platzes nach § 54 Abs. 2 i.V.m. § 3 Abs. 1 SächsStrG</p>
<b>II.</b>	<p><b>Inhalt der Eintragung:</b></p> <p>aufgrund der nicht mehr vorhandenen Verkehrsbedeutung werden gemäß SR Beschluss folgende Verkehrsanlagen eingezogen:</p> <p><b>Nr. 075 - Waldheim "Hainichener Straße Zufahrt zu Haus Nr. 79"</b>  <b>Nr. 118 - Waldheim "Verbindung Turmstraße-Schönberger Straße"</b>  <b>Nr. 005 - Knobelsdorf "Weg zum Kiga" TF</b></p> <p>Weitere Einzelheiten ergeben sich aus dem jeweiligem Bestandsblatt.</p>
<b>III.</b>	<p><b>Hinweise</b></p> <p>Die Eintragungsverfügung mit den dazugehörigen Anlagen sowie das Bestandsblatt der oben bezeichneten Verkehrsanlagen liegen ab dem Tag der öffentlichen Bekanntmachung für die Dauer von 2 Wochen in der Stadtverwaltung Waldheim, Tiefbauamt, Zimmer 27, Niedermarkt 1, 04736 Waldheim während der Öffnungszeiten zur Einsicht aus.</p> <p>Die Eintragungsverfügung gilt mit Ablauf der Auslegungsfrist als öffentlich bekannt gemacht.</p> <p><b>Rechtsbehelfsbelehrung:</b></p> <p>Gegen die Eintragungsverfügung kann innerhalb eines Monats nach seiner Bekanntgabe Widerspruch erhoben werden. Der Widerspruch ist schriftlich oder zur Niederschrift bei der Stadtverwaltung Waldheim, Niedermarkt 1, 04736 Waldheim einzulegen.</p>
	 Dirk Erlor  FBL Ordnung und Bauverwaltung

1) Straßenklasse ankreuzen

zuständige Behörde: Stadt Waldheim Niedermarkt 1, 04736 Waldheim	Ort, Tag: Waldheim 20. Oktober 2022
Aktenzeichen:	Telefon: 034327/57229
zutreffendes ankreuzen oder ausfüllen !	

## Eintragungsverfügung für das Bestandsverzeichnis der <sup>1)</sup>

- Gemeindestraßen** (Gemeindeverbindungs-, Ortsstraßen)
  **beschränkt - öffentliche Wege und Plätze**  
 **öffentliche Feld- und Waldwege**
 **Eigentümerwege**



Genauere Bezeichnung der Straße: siehe Pkt. II	
Stadt/Gemeinde: <b>Waldheim</b>	Landkreis: <b>Mittelsachsen</b>
<b>I. Anlass</b>	
<input type="checkbox"/> Erstmalige Anlegung des Bestandsverzeichnisses (§ 54 Abs. 1 SächsStrG) (Rechtsgrundlage für die Eintragung der Straße bzw. des Weges ist § 53 SächsStrG)	
<input type="checkbox"/> <b>Widmung (§ 6 SächsStrG)</b> <input type="checkbox"/> <b>Umstufung (§ 7 SächsStrG)</b> <input checked="" type="checkbox"/> <b>Einziehung (§ 8 SächsStrG)</b>	
Verfügung vom _____ (Abdruck bei den Verzeichnisakten)	
<input type="checkbox"/> Berichtigung der Eintragungen gemäß § 3 i.V.m. §§ 4 und 5 SrBeVerzVO, Anpassung an die tatsächlichen Verhältnisse und rechtlichen Anforderungen	
<input type="checkbox"/> nachträgliche Eintragung einer bei der Erstanlegung des Bestandsverzeichnisses vergessenen öffentlichen Straße, eines öffentlichen Weges oder Platzes nach § 54 Abs. 2 i.V.m. § 3 Abs. 1 SächsStrG	
<b>II. Inhalt der Eintragung:</b>	
aufgrund der nicht mehr vorhandenen Verkehrsbedeutung werden gemäß SR Beschluss folgende Verkehrsanlagen eingezogen:  <b>Nr. 002 Reinsdorf "Spielplatz an der Kirche"</b> <b>Nr. 121 Waldheim "Spielplatz Mortelstraße"</b> <b>Nr. 126 Waldheim "Spielplatz am ehem. Stadtbad"</b>	
Weitere Einzelheiten ergeben sich aus dem jeweiligem Bestandsblatt.	
<b>III. Hinweise</b>	
Die Eintragungsverfügung mit den dazugehörigen Anlagen sowie das Bestandsblatt der oben bezeichneten Verkehrsanlagen liegen ab dem Tag der öffentlichen Bekanntmachung für die Dauer von 2 Wochen in der Stadtverwaltung Waldheim, Tiefbauamt, Zimmer 27, Niedermarkt 1, 04736 Waldheim während der Öffnungszeiten zur Einsicht aus.  Die Eintragungsverfügung gilt mit Ablauf der Auslegungsfrist als öffentlich bekannt gemacht.	
<b>Rechtsbehelfsbelehrung:</b>	
Gegen die Eintragungsverfügung kann innerhalb eines Monats nach seiner Bekanntgabe Widerspruch erhoben werden. Der Widerspruch ist schriftlich oder zur Niederschrift bei der Stadtverwaltung Waldheim, Niedermarkt 1, 04736 Waldheim einzulegen.	
 Dirk Erler	 FBL Ordnung und Bauverwaltung

1) Straßenklasse ankreuzen

zuständige Behörde: Stadt Waldheim Niedermarkt 1, 04736 Waldheim	Ort, Tag: Waldheim 20. Oktober 2022
Aktenzeichen:	Telefon: 034327/57229
zutreffendes ankreuzen oder ausfüllen !	

## Eintragungsverfügung für das Bestandsverzeichnis der <sup>1)</sup>

- Gemeindestraßen** (Gemeindeverbindungs-, Ortsstraßen)
  **beschränkt - öffentliche Wege und Plätze**  
 **öffentliche Feld- und Waldwege**
 **Eigentümerwege**

Genau Bezeichnung der Straße: siehe Pkt. II	
Stadt/Gemeinde: <b>Waldheim</b>	Landkreis: <b>Mittelsachsen</b>
<b>I.</b>	<p><b>Anlass</b></p> <p><input type="checkbox"/> Erstmalige Anlegung des Bestandsverzeichnisses (§ 54 Abs. 1 SächsStrG) (Rechtsgrundlage für die Eintragung der Straße bzw. des Weges ist § 53 SächsStrG)</p> <p><input type="checkbox"/> Widmung (§ 6 SächsStrG)    <input type="checkbox"/> Umstufung (§ 7 SächsStrG)    <input checked="" type="checkbox"/> Einziehung (§ 8 SächsStrG)</p> <p>Verfügung vom _____ (Abdruck bei den Verzeichnisakten)</p> <p><input type="checkbox"/> Berichtigung der Eintragungen gemäß § 3 i.V.m. §§ 4 und 5 SrBeVerzVO, Anpassung an die tatsächlichen Verhältnisse und rechtlichen Anforderungen</p> <p><input type="checkbox"/> nachträgliche Eintragung einer bei der Erstanlegung des Bestandsverzeichnisses vergessenen öffentlichen Straße, eines öffentlichen Weges oder Platzes nach § 54 Abs. 2 i.V.m. § 3 Abs. 1 SächsStrG</p>
<b>II.</b>	<p><b>Inhalt der Eintragung:</b></p> <p>aufgrund der nicht mehr vorhandenen Verkehrsbedeutung werden gem SR Beschluss im Bestandsverzeichnis folgende Verkehrsanlagen eingezogen</p> <p><b>Nr. 01 "Massanei Vorwerk - ehem. Ferienlager"</b>  <b>Nr. 02 "Massanei Vorwerk - Richtung Rastplatz S36"</b>  <b>Nr. 04 "Massanei Querverbindung - Grünlichtenberg"</b>  <b>Nr. 05 "Massanei Gärtnerei - Richtung Grünlichtenberg"</b>  <b>Nr. 06 "Massanei Ende Siedlung - bis Ortsgrenze"</b></p> <p>Weitere Einzelheiten ergeben sich aus dem jeweiligem Bestandsblatt.</p>
<b>III.</b>	<p><b>Hinweise</b></p> <p>Die Eintragungsverfügung mit den dazugehörigen Anlagen sowie das Bestandsblatt der oben bezeichneten Feld- und Waldwege liegen ab dem Tag der öffentlichen Bekanntmachung für die Dauer von 2 Wochen in der Stadtverwaltung Waldheim, Tiefbauamt, Zimmer 27, Niedermarkt 1, 04736 Waldheim während der Öffnungszeiten zur Einsicht aus.</p> <p>Die Eintragungsverfügung gilt mit Ablauf der Auslegungsfrist als der öffentlichen bekannt gemacht.</p> <p>Für die Beteiligten, denen die Eintragungsverfügung in anderer Weise, z. B. mittels Postzustellungsurkunde, Empfangsbekanntnis oder durch eingeschriebenen Brief zugestellte wurde, gilt dagegen die Bekanntgabe als bewirkt.</p> <p><b>Rechtsbehelfsbelehrung:</b></p> <p>Gegen die Eintragungsverfügung kann innerhalb eines Monats nach seiner Bekanntgabe Widerspruch erhoben werden. Der Widerspruch ist schriftlich oder zur Niederschrift bei der Stadtverwaltung Waldheim, Niedermarkt 1, 04736 Waldheim einzulegen.</p>
	<div style="display: flex; justify-content: space-between;"> <div style="text-align: center;">               Dirk Erler (Unterschrift)         </div> <div style="text-align: center;">               FBL Ordnung und Bauverwaltung         </div> </div>

1) Straßenklasse ankreuzen